

องค์การบริหารส่วนตำบลคูคต
อำเภอหนองฮี จังหวัดร้อยเอ็ด



แบบโครงการ

ก่อสร้างถนนคอนกรีตเสริมเหล็ก

ปริมาณงาน : ผิวจราจรกว้าง 4.00 เมตร ยาว 2.500 เมตร หรือ ได้พื้นที่ก่อสร้างไม่น้อยกว่า 10,000 ตารางเมตร ใหญ่ทางข้างละ 0.00-0.50 เมตร
สถานที่ก่อสร้าง : เริ่มต้นบริเวณบ้านศรีเจริญ ถึงที่ดินนางอุไร รัตน์

หมู่ที่ 11 บ้านศรีเจริญ ตำบลคูคต อำเภอหนองฮี จังหวัดร้อยเอ็ด

(รายละเอียดตามที่ อบต.กำหนด) พร้อมติดตั้งป้ายประชาสัมพันธ์โครงการ จำนวน 1 ป้าย ป้ายโครงการ จำนวน 1 ป้าย

งบประมาณปี 2566

แบบเลขที่ 32 / 2565

กองช่าง : องค์การบริหารส่วนตำบลคูคต



องค์การบริหารส่วนตำบลคลอง
อำเภอหนองฮี จังหวัดร้อยเอ็ด

โครงการ
ก่อสร้างถนนคอนกรีตเสริมเหล็ก
บ้านศรีเจริญ หมู่ที่ 11

สำรวจ
นายสนั่น วิจิตรจะ ผ.ช.นายช่างสำรวจ

สำรวจ
นายสุพล ใสสุข ผ.ช.นายช่างโยธา

เขียนแบบ
นายอภิวัฒน์ เรืองพงษ์ ผ.ช.นายช่างเขียนแบบ

ตรวจแบบ
จ.ส.ต.
สุวิชา สีสาห์-นายช่างโยธาชำนาญงาน

ตรวจแบบ
นายภาคพงษ์ เล่ห์ทก ผ.ล.กองช่าง

เห็นชอบ

นางธีรภา รัตตาคม ปลัด อบต.คูเมือง

อนุมัติ

นายอนันต์เสถียร ปธาน นายก อบต.คูเมือง
แบบแสดง

มาตราส่วน NOT TO SCALE

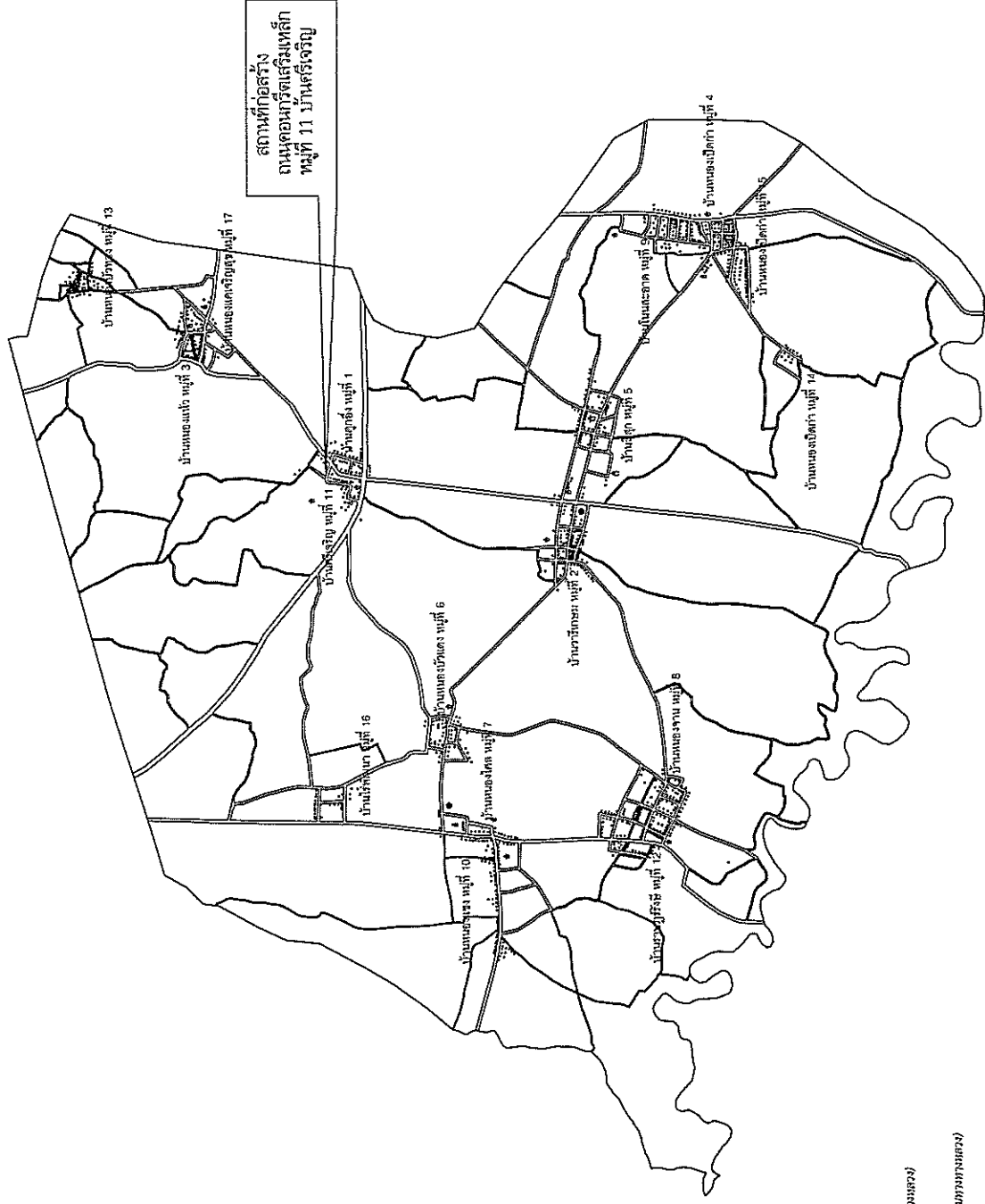
วันที่ พฤศจิกายน 2565

แบบเลขที่ จำนวนแผ่น

32/2565

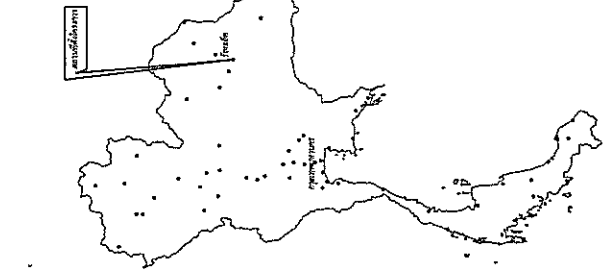
หมายเหตุ
1.ใบคำขอมีติดวางแนวการปลูกขบวนและรับแบบก่อสร้าง
ไปถูกต้อง หรือไม่ถูกต้อง หรือมีข้อบกพร่อง ผู้รับคำขอได้รับ
แจ้งและแก้ไขให้ถูกต้องจนครบถ้วนก่อนยื่นแบบก่อสร้าง
เสร็จและยื่นแบบขึ้นบัญชีต่อไป
2.คำขออนุญาตขุดพบ ให้มีคำขออนุญาตขุดพบ

สถานที่ก่อสร้าง
ถนนคอนกรีตเสริมเหล็ก
หมู่ที่ 11 บ้านศรีเจริญ



คณะกรรมการจัดทำแบบรายการงานก่อสร้าง

นายภาคพงษ์ เล่ห์ทก ผู้อำนวยการกองช่าง	ประธาน
จ่าสิบตรีสุวิชา สีสาห์ นายช่างโยธาชำนาญงาน	กรรมการ
นางสาวสุณี ทิพย์ เจ้าพนักงานธุรการชำนาญงาน	กรรมการ



แผนที่ประเทศไทย

สัญลักษณ์

- ถนนคอนกรีตเสริมเหล็ก (กรมการขนส่งทางหลวง)
- 1 2 3 ทางเชื่อมระหว่างพื้นที่การก่อสร้าง (กรมการขนส่งทางหลวง)
- แม่น้ำ, ลำคลอง
- หนอง, บึง, ฝาย
- หมู่บ้าน
- วัด, อุทยาน, โรงเรียน
- ที่ตั้ง, จุดวางวัด, หนอง

แผนที่รังวัด

NOT TO SCALE



องค์การบริหารส่วนตำบลคูคต
อำเภอหนองฉาง จังหวัดอุทัยธานี

โครงการ
ก่อสร้างถนนคอนกรีตเสริมเหล็ก
บ้านศรีเจริญ หมู่ที่ 11

สำรวจ

นายเด่นห์ วิริยะ วัฒนกุล

สำรวจ

นายสุพัต ใสสีสุข ผอ.นายช่างโยธา

เขียนแบบ

นายอภิรักษ์ เวียงแก้ว ผอ.นายช่างเขียนแบบ

ตรวจแบบ

จ.ส.ศ. สตีลา ห-นายช่างโยธาชำนาญงาน

ตรวจแบบ

นายภาสพงษ์ เล่ห์กุล ผอ.กองช่าง

เห็นชอบ

นางจรีระภา ระดาพันธ์ ปลัด อบต.คูคต

อนุมัติ

นายอนันต์สิทธิ์ โปชน นายอบต.คูคต

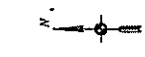
แบบแสดง

ขนาดกระดาษ A4 NOT TO SCALE

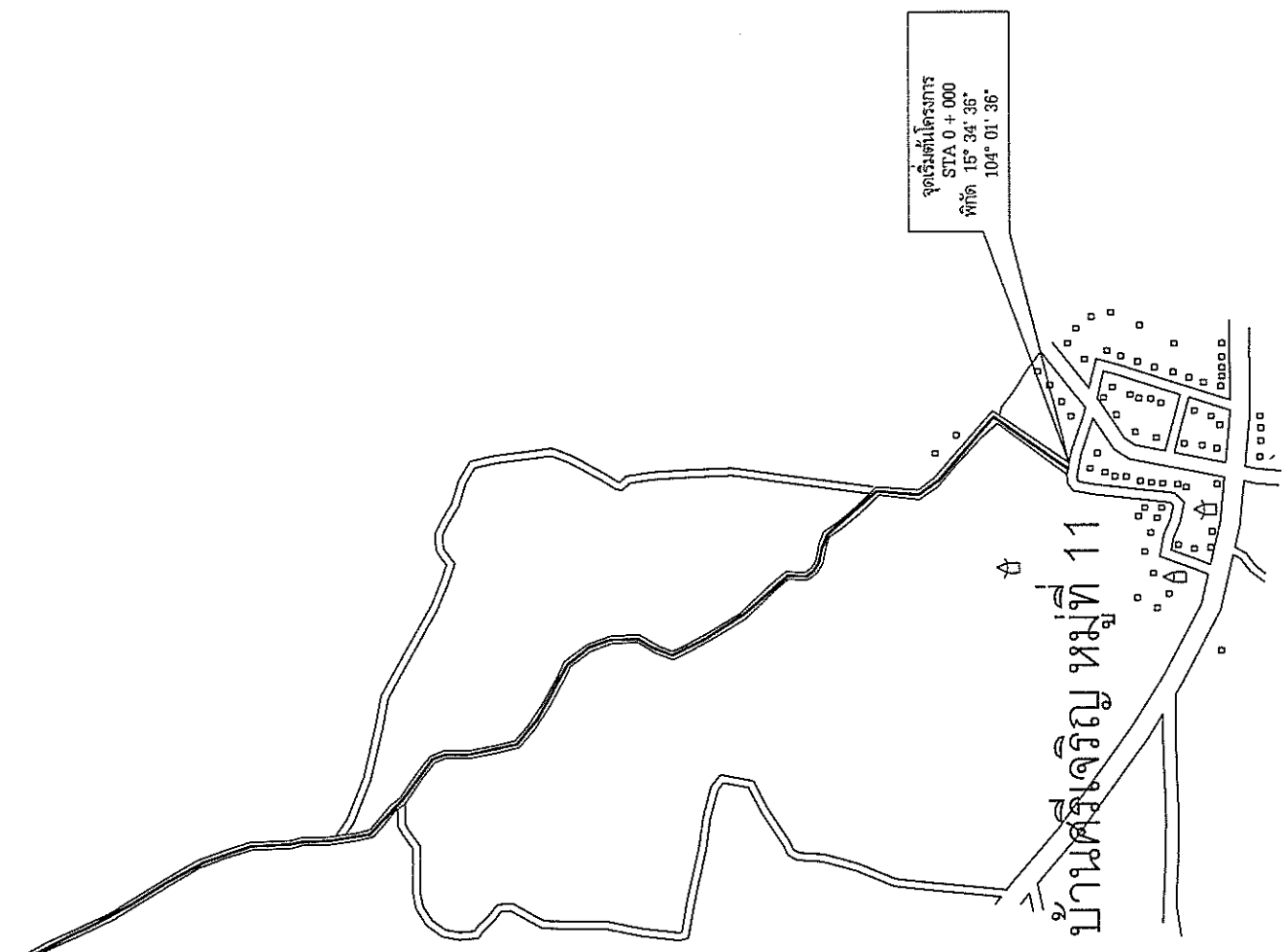
วันที่ พฤศจิกายน 2565

แบบเลขที่ จำนวนแผ่น

32/2565



จุดสิ้นสุดโครงการ
STA 0 + 2,500
พิกัด 15° 35' 43" N
104° 01' 14" E




คณะกรรมการจัดทำแบบรายการงานก่อสร้าง	
นายภาสพงษ์ เล่ห์กุล ผู้อำนวยการกองช่าง	ประธาน
จ่าสิบตรีสุวิภา สีสวนห นายช่างโยธาชำนาญงาน	กรรมการ
นางจตุณี หินชูช เจ้าพนักงานธุรการชำนาญงาน	กรรมการ



ผังบริเวณ

NOT TO SCALE

หมายเหตุ
1. ใบงานนี้จัดทำขึ้นตามแบบร่างและแบบก่อสร้าง
ไม่ได้แสดง หรือใช้แสดง หรือยื่นเป็นหลักฐาน
จะถือว่าใช้ได้เฉพาะแบบร่าง/แบบก่อสร้างที่
แสดงเป็นหลักฐานเท่านั้น
2. งดรับหรือส่งมอบแบบร่าง/แบบก่อสร้าง



แบบมาตรฐานงานทาง สำหรับ อบก.



(นายแพทย์ เล่าถอ)
ผู้อำนวยการกองฯ

กรมทางหลวงชนบท

กรมทางหลวง

